



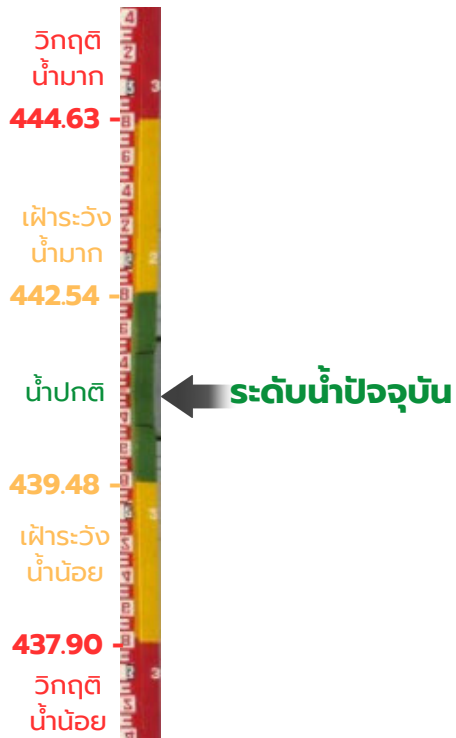
# รายงานระดับน้ำจากกล้อง CCTV วันที่ 23 มิถุนายน 2569

ศูนย์เมขลา กองวิเคราะห์และประเมินสถานการณ์น้ำ กรมทรัพยากรน้ำ

ที่มา : <https://telemetry.dwr.go.th>

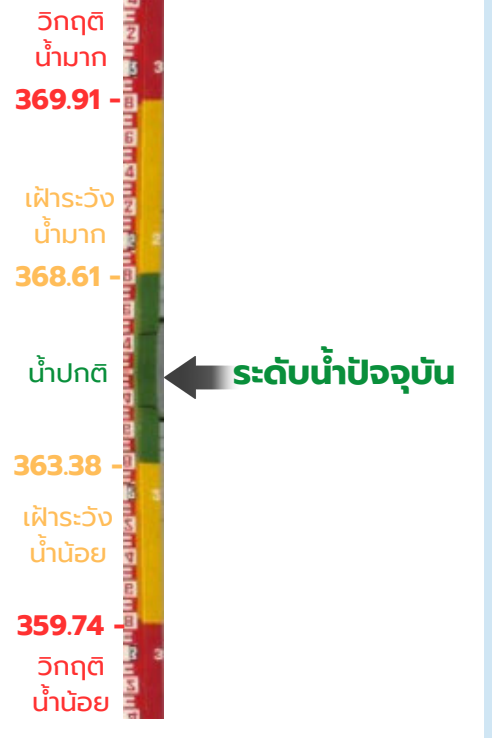
## ลุ่มน้ำโขงเหนือ

สะพานมิตรภาพแม่น้ำโขง-ท่าตอน อ.แม่สาย จ.เลย



ระดับน้ำปัจจุบัน 439.24 ม.สทก.  
เกณฑ์วิกฤติ 445.58 ม.สทก.

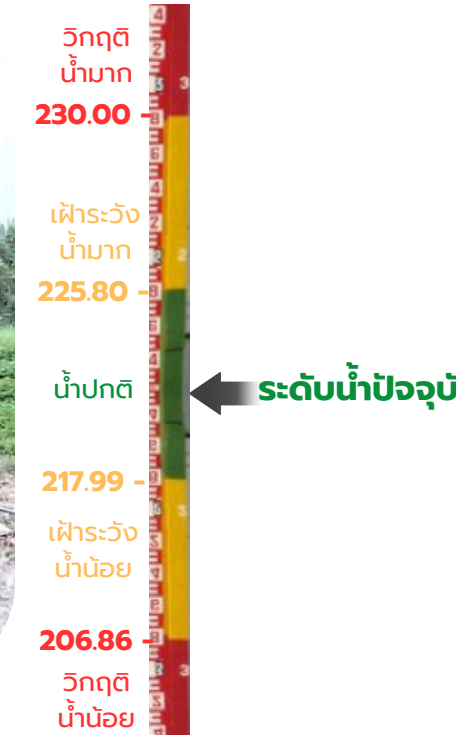
อุทกวิทยาเชียงแสน อ.เชียงแสน จ.เชียงราย



ระดับน้ำปัจจุบัน 359.95 ม.สทก.  
เกณฑ์วิกฤติ 369.91 ม.สทก.

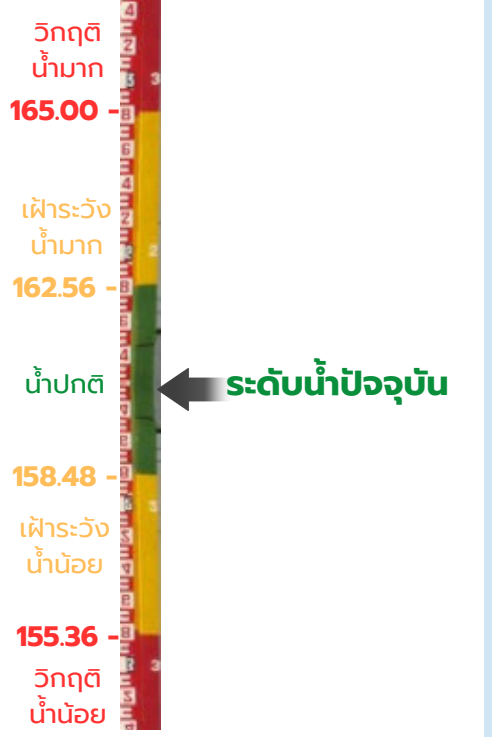
## ลุ่มน้ำโขงตะวันออกเฉียงเหนือ

วัดน้ำแม่น้ำโขง (MRC) เชียงคาน อ.เชียงคาน จ.เลย



ระดับน้ำปัจจุบัน 200.12 ม.ทก.  
เกณฑ์วิกฤติ 230.00 ม.สทก.

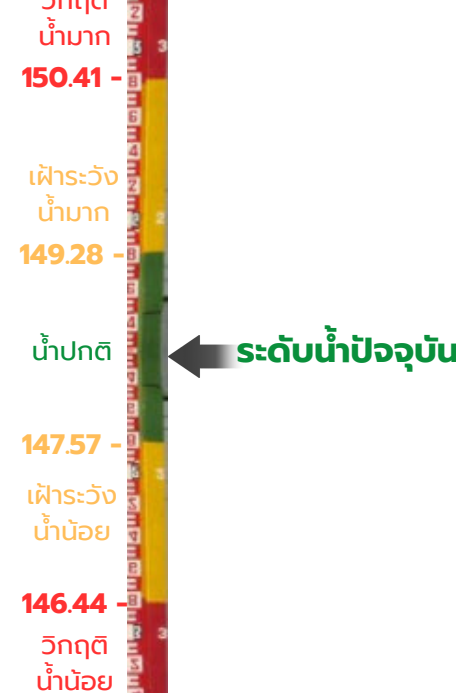
สำนักงานส่วนอุทกหนองคาย อ.เมือง จ.หนองคาย



ระดับน้ำปัจจุบัน 156.88 ม.สทก.  
เกณฑ์วิกฤติ 165.00 ม.สทก.

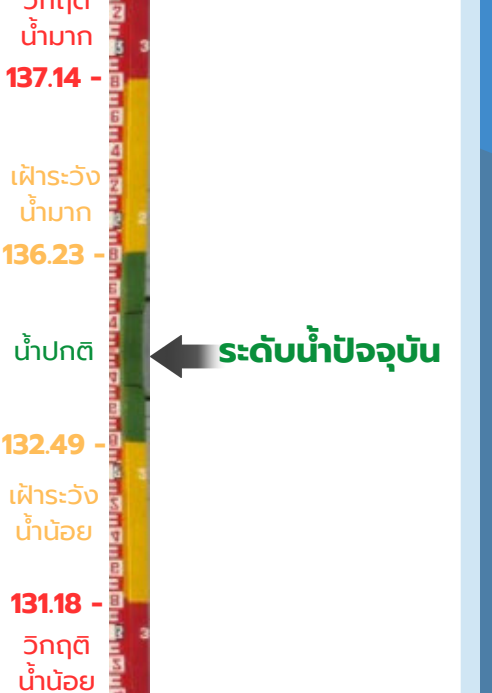
## ลุ่มน้ำชี

บ้านเหล่านกขุม อ.เมือง จ.ขอนแก่น



ระดับน้ำปัจจุบัน 146.63 ม.สทก.  
เกณฑ์วิกฤติ 150.41 ม.สทก.

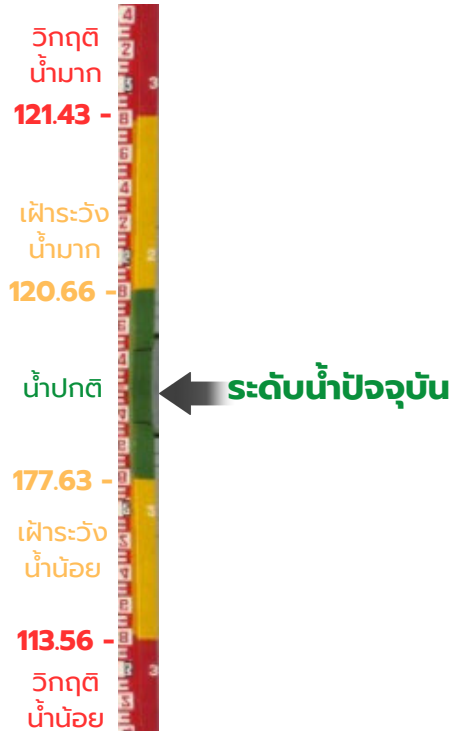
กมลาไสย อ.กมลาไสย จ.กาฬสินธุ์



ระดับน้ำปัจจุบัน 132.67 ม.สทก.  
เกณฑ์วิกฤติ 137.14 ม.สทก.

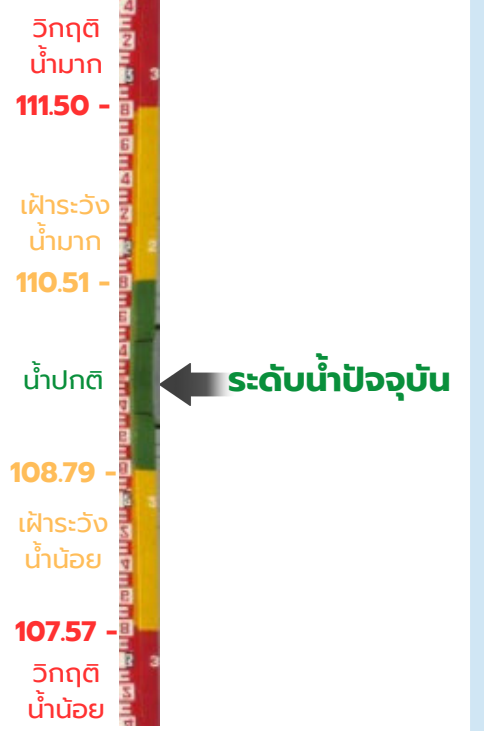
# ลุ่มน้ำมูล

ราษีไศล อ.ราษีไศล จ.ศรีสะเกษ



ระดับน้ำปัจจุบัน 111.37 ม.สทก.  
เกณฑ์วิกฤติ 121.43 ม.สทก.

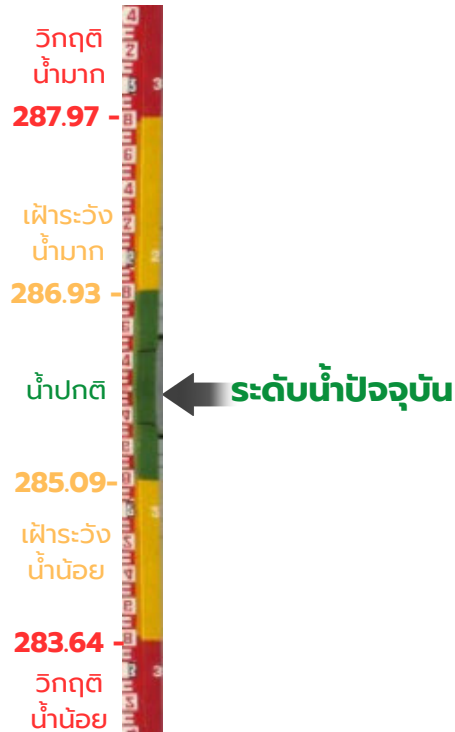
แก่งสะพือ อ.พิบูลมังสาหาร จ.อุบลราชธานี



ระดับน้ำปัจจุบัน 106.68 ม.สทก.  
เกณฑ์วิกฤติ 111.50 ม.สทก.



# ลุ่มน้ำปิง

สะพานหลวงพ่อบุญเย็น อ.ป่าซาง จ.ลำพูน



ระดับน้ำปัจจุบัน 284.22 ม.สทก.  
เกณฑ์วิกฤติ 287.97 ม.สทก.

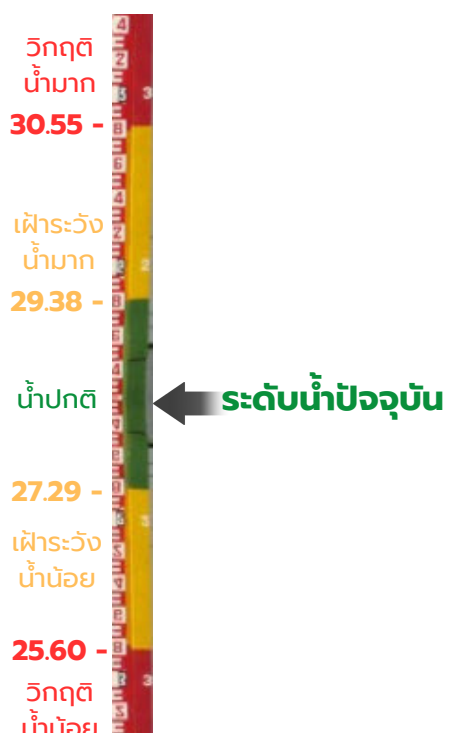
บ้านหาดเสลา อ.เก้าเลี้ยว จ.นครสวรรค์



ระดับน้ำปัจจุบัน 28.25 ม.สทก.  
เกณฑ์วิกฤติ 31.68 ม.สทก.


# ลุ่มน้ำยม

สะพานบ้านโพทะเล อ.โพทะเล จ.พิจิตร



ระดับน้ำปัจจุบัน 25.14 ม.สทก.  
เกณฑ์วิกฤติ 30.55 ม.สทก.

สะพานพระแม่ย่า อ.เมืองสุโขทัย จ.สุโขทัย



ระดับน้ำปัจจุบัน 45.26 ม.สทก.  
เกณฑ์วิกฤติ 50.29 ม.สทก.

# ลุ่มน้ำน่าน

สะพานสุพรรณกัลยา อ.เมือง จ.พิษณุโลก



ระดับน้ำปัจจุบัน

ระดับน้ำปัจจุบัน 35.33 ม.สทก.  
เกณฑ์วิกฤติ 44.42 ม.สทก.

สะพานเฉลิมพระเกียรติ 48 พรรษา อ.เมือง จ.พิจิตร



ระดับน้ำปัจจุบัน

ระดับน้ำปัจจุบัน 30.78 ม.สทก.  
เกณฑ์วิกฤติ 39.06 ม.สทก.

# ลุ่มน้ำเจ้าพระยา


สะพานเดชาติวงศ์ อ.เมือง จ.นครสวรรค์



ระดับน้ำปัจจุบัน

ระดับน้ำปัจจุบัน 17.87 ม.สทก.  
เกณฑ์วิกฤติ 27.25 ม.สทก.

บ้านป้อม อ.พระนครศรีอยุธยา จ.พระนครศรีอยุธยา




ระดับน้ำปัจจุบัน

ระดับน้ำปัจจุบัน 0.59 ม.สทก.  
เกณฑ์วิกฤติ 5.02 ม.สทก.

# ลุ่มน้ำท่าจีน

แม่น้ำท่าจีนที่ท่าลอม อ.เมือง จ.สมุทรสาคร



ระดับน้ำปัจจุบัน

ระดับน้ำปัจจุบัน -0.14 ม.สทก.  
เกณฑ์วิกฤติ 1.93 ม.สทก.

แม่น้ำท่าจีนที่สะพานบุญรัตนประชาอนุวัฒน์ อ.สามพราน จ.นครปฐม

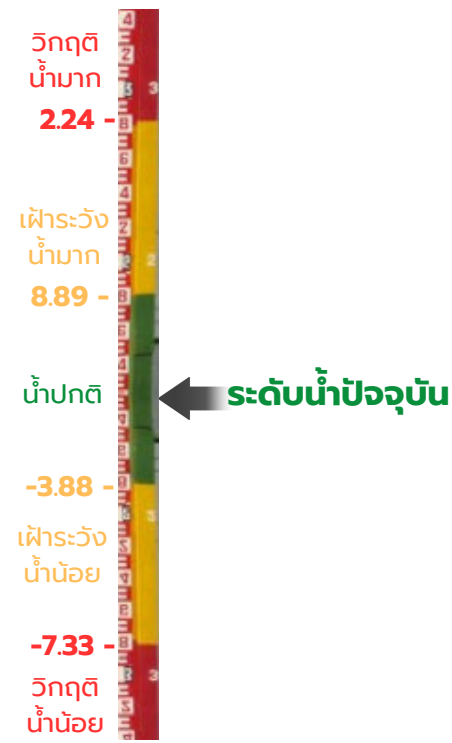


ระดับน้ำปัจจุบัน

ระดับน้ำปัจจุบัน 0.12 ม.สทก.  
เกณฑ์วิกฤติ 1.79 ม.สทก.


# ลุ่มน้ำบางปะกง

บ้านสร้าง อ.บ้านสร้าง จ.ปราจีนบุรี



ระดับน้ำปัจจุบัน 0.26 ม.สท.  
เกณฑ์วิกฤติ 2.24 ม.สท.

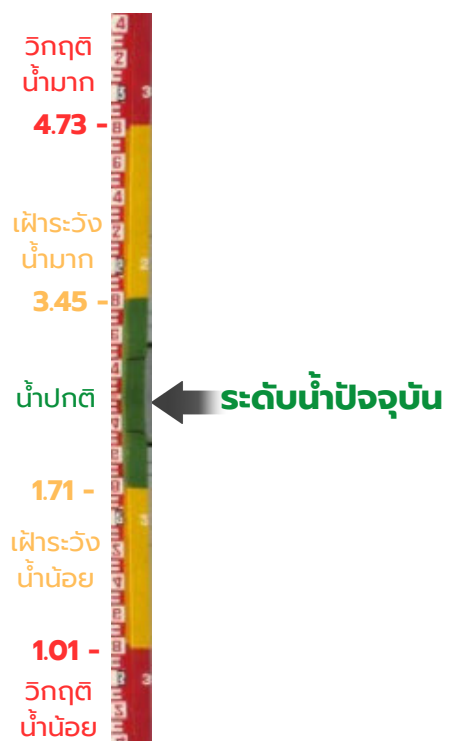
บ้านหาดสูง อ.กบินทร์บุรี จ.ปราจีนบุรี



ระดับน้ำปัจจุบัน 0.43 ม.สท.  
เกณฑ์วิกฤติ 10.15 ม.สท.


# ลุ่มน้ำชายฝั่งทะเลตะวันออก

สะพานข้ามคลองนาเกลือ อ.บางละมุง จ.ชลบุรี



ระดับน้ำปัจจุบัน -0.07 ม.สท.  
เกณฑ์วิกฤติ 4.73 ม.สท.

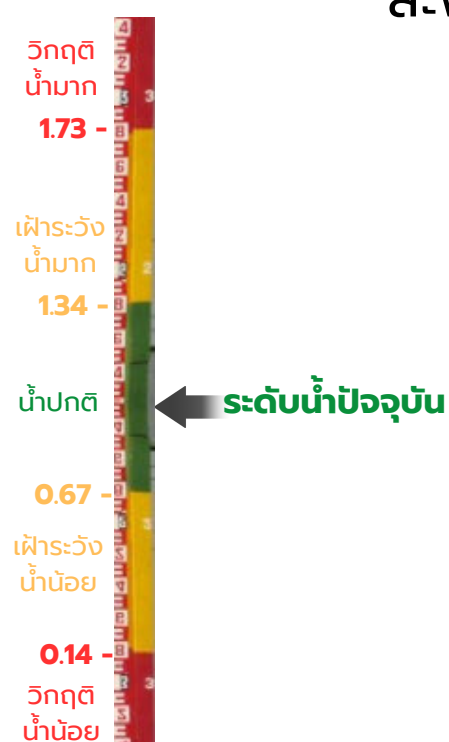
สะพานข้ามคลองจันทบุรีที่วัดกระทิง อ.เขาคิชฌกูฏ จ.จันทบุรี



ระดับน้ำปัจจุบัน 12.15 ม.สท.  
เกณฑ์วิกฤติ 16.09 ม.สท.


# ลุ่มน้ำเพชรบุรี-ประจวบคีรีขันธ์

เทศบาลเมืองเพชรบุรี อ.เมือง จ.เพชรบุรี



ระดับน้ำปัจจุบัน 0.02 ม.สท.  
เกณฑ์วิกฤติ 1.73 ม.สท.


สะพานบางสะพาน อ.บางสะพาน จ.ประจวบคีรีขันธ์



ระดับน้ำปัจจุบัน 12.28 ม.สท.  
เกณฑ์วิกฤติ 19.25 ม.สท.


# ลุ่มน้ำภาคใต้ฝั่งตะวันออกตอนบน

สภ.เมืองสุราษฎร์ธานี อ.เมือง จ.สุราษฎร์ธานี



ระดับน้ำปัจจุบัน -0.52 ม.สทก.  
เกณฑ์วิกฤติ 0.97 ม.สทก.

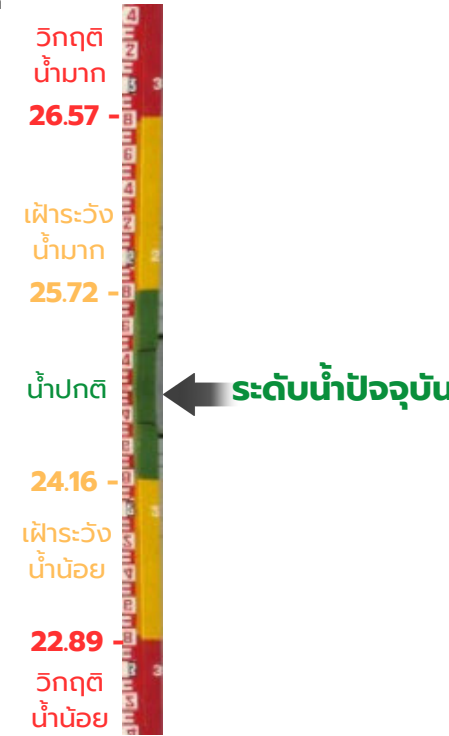

สะพานวัดท่าแพ อ.เมือง จ.นครศรีธรรมราช



ระดับน้ำปัจจุบัน -0.38 ม.สทก.  
เกณฑ์วิกฤติ 5.34 ม.สทก.


# ลุ่มน้ำทะเลสาบสงขลา

คลองตะโหมด (ท่าเซียด) อ.ตะโหมด จ.พัทลุง



ระดับน้ำปัจจุบัน 22.10 ม.สทก.  
เกณฑ์วิกฤติ 26.57 ม.สทก.

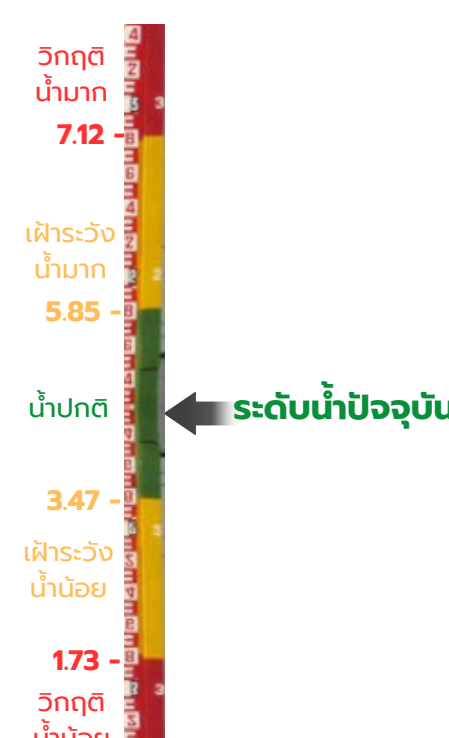
คลองอู่ตะเภาตอนล่าง อ.หาดใหญ่ จ.สงขลา



ระดับน้ำปัจจุบัน 0.16 ม.สทก.  
เกณฑ์วิกฤติ 7.04 ม.สทก.



# ลุ่มน้ำภาคใต้ฝั่งตะวันออกตอนล่าง

สะพานข้ามแม่น้ำปัตตานี ที่ยะรัง อ.ยะรัง จ.ปัตตานี



ระดับน้ำปัจจุบัน 2.70 ม.สทก.  
เกณฑ์วิกฤติ 7.12 ม.สทก.

4157-แม่น้ำสายบุรี อ.สายบุรี จ.ปัตตานี



ระดับน้ำปัจจุบัน 0.08 ม.สทก.  
เกณฑ์วิกฤติ 0.63 ม.สทก.

# ลุ่มน้ำภาคใต้ฝั่งตะวันตก

สะพานท่านเจ้าฟ้า อ.ตะกั่วป่า จ.พังงา



ระดับน้ำปัจจุบัน

ระดับน้ำปัจจุบัน 1.31 ม.สทก.  
เกณฑ์วิกฤติ 8.08 ม.สทก.

สะพานบ้านนาลาน อ.เมือง จ.สตูล



ระดับน้ำปัจจุบัน

ระดับน้ำปัจจุบัน 0.23 ม.สทก.  
เกณฑ์วิกฤติ 2.95 ม.สทก.